




LEYENDA


 OCUPACIÓN PERMANENTE


 OCUPACIÓN TEMPORAL


ACCESOS:


- ACCESO POR CAMINO PÚBLICO DE TIERRA
- ACCESO POR CAMINO PÚBLICO ASFALTADO
- ACCESO POR CAMINO EXISTENTE EN PARCELA PRIVADA
- ACCESO SOLO RODADURA POR PARCELA
- ACCESO A CREAR EN PARCELA PRIVADA
- ACCESO CORTADO (CADENA O PUERTA)


 LÍNEA AÉREA PROYECTADA


 LÍNEA SUBTERRÁNEA PROYECTADA


 PROYECCIÓN CONDUCTORES


 FINCA SEGÚN PROYECTO

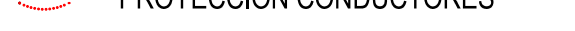
 TALA / PODA ARBOLADO




 LÍNEA AÉREA PROYECTADA

 LÍNEA SUBTERRÁNEA PROYECTADA

 PROYECCIÓN CONDUCTORES

 FINCA SEGÚN PROYECTO

 TALA / PODA ARBOLADO

Escala : 1/2.000

02	14/11/22	MMP	MAG	MHC	ESE	Para revisión
01	19/05/21	JGC	JGC	JGC	JGC	Adenda al proyecto de ejecución
00	01/10/20	JGC	JGC	JGC	JGC	Emisión inicial proyecto de ejecución
Rev.	Fecha	Dibujado	Preparado	Revisado	Aprobado	Motivo. Estado de la revisión

Contratista :	Cód. IBER :	LÍNEA ELÉCTRICA A 66 KV (SC) ST FV VILLAMANRIQUE - ST MORATA GENERALES PLANTA CATASTRAL	
	IIES-TPY-VMQ0000-1005-02		
Tipo :	PROYECTO		
Autor :	Fichero :	Código IB :	
	IIES-TPY-VMQ0000-1005-02.dwg		
	Nº :	Reemplaza :	
	1005	3-VMQ-4-00-00-0002	
Emisión inicial :	28/10/202	Promotor :	Revisión :
Dibuj.	Prep.	Rev.	Aprob.
MMP	MAG	MHC	ESE

Código IB :	IIES-TPY-VMQ0000-1005	Rev. :
Siguo. :	02	A1